

# VAGNEY

## **Rapport annuel sur le Prix et la Qualité du Service public de l'assainissement collectif**

### **Exercice 2015**

Rapport annuel relatif au prix et à la qualité du service public de l'assainissement collectif pour l'exercice présenté conformément à l'article L2224 - 5 du code général des collectivités territoriales et au décret du 2 mai 2007.

Tout renseignement concernant la réglementation en vigueur, la définition et le calcul des différents indicateurs peut être obtenu sur le site [www.services.eaufrance.fr](http://www.services.eaufrance.fr), rubrique « l'Observatoire »

## **Table des matières**

|        |  |    |
|--------|--|----|
| 1.     | Caractérisation technique du service .....   | 3  |
| 1.1.   | Présentation du territoire desservi.....   | 3  |
| 1.2.   | Mode de gestion du service .....   | 3  |
| 1.3.   | Estimation de la population desservie (D201.0).....  | 4  |
| 1.4.   | Nombre d'abonnés .....   | 4  |
| 1.5.   | Volumes facturés .....   | 5  |
| 1.6.   | Autorisations de déversements d'effluents industriels (D.202.0) .....  | 6  |
| 1.7.   | Linéaire de réseaux de collecte (hors branchements) et/ou transfert.....   | 6  |
| 1.8.   | Ouvrages d'épuration des eaux usées.....   | 7  |
| 1.9.   | Quantités de boues issues des ouvrages d'épuration (D203.0).....   | 7  |
| 1.9.1. | Quantités de boues produites par les ouvrages d'épuration .....  | 7  |
| 1.9.2. | Quantités de boues évacuées des ouvrages d'épuration.....  | 8  |
| 2.     | Tarification de l'assainissement et recettes du service .....  | 9  |
| 2.1.   | Modalités de tarification .....  | 9  |
| 2.2.   | Facture d'assainissement type (D204.0).....  | 10 |
| 2.3.   | Recettes .....   | 11 |
| 3.     | Indicateurs de performance .....   | 12 |
| 3.1.   | Indice de connaissance et de gestion patrimoniale des réseaux (P202.2B) .....  | 12 |
| 3.2.   | Conformité de la collecte des effluents (P203.3).....  | 14 |
| 3.3.   | Conformité des équipements des stations de traitement des eaux usées (P204.3) .....  | 14 |
| 3.4.   | Conformité de la performance des ouvrages d'épuration (P205.3).....  | 15 |
| 3.5.   | Taux de boues évacuées selon les filières conformes à la réglementation (P206.3).....  | 15 |
| 4.     | Financement des investissements .....  | 17 |
| 4.1.   | Montants financiers.....   | 17 |
| 4.2.   | Etat de la dette du service .....  | 17 |
| 4.3.   | Amortissements .....   | 17 |
| 4.4.   | Présentation des projets à l'étude en vue d'améliorer la qualité du service à l'utilisateur et les performances environnementales du service et montants prévisionnels des travaux ..... | 17 |
| 4.5.   | Présentation des programmes pluriannuels de travaux adoptés par l'assemblée délibérante au cours du dernier exercice .....   | 17 |
| 5.     | Actions de solidarité et de coopération décentralisée dans le domaine de l'eau.....  | 18 |
| 5.1.   | Abandons de créance ou versements à un fonds de solidarité (P207.0) .....  | 18 |
| 6.     | Tableau récapitulatif des indicateurs .....  | 19 |

# 1. Caractérisation technique du service

## 1.1. *Présentation du territoire desservi*



Le service est géré au niveau  communal  
 intercommunal

- Nom de la collectivité : VAGNEY
- Caractéristiques (commune, EPCI et type, etc.) : Commune
- Compétences liées au service :

|   | Oui                                 | Non                      |
|---|-------------------------------------|--------------------------|
| Collecte  | <input checked="" type="checkbox"/> | <input type="checkbox"/> |
| Transport   | <input checked="" type="checkbox"/> | <input type="checkbox"/> |
| Dépollution   | <input checked="" type="checkbox"/> | <input type="checkbox"/> |
| Contrôle de raccordement  | <input type="checkbox"/>            | <input type="checkbox"/> |
| Elimination des boues produites   | <input type="checkbox"/>            | <input type="checkbox"/> |
| Et à la demande des propriétaires :                                     |                                     |                          |
| Les travaux de mise en conformité de la partie privative du branchement | <input type="checkbox"/>            | <input type="checkbox"/> |
| Les travaux de suppression ou d'obturation des fosses                   | <input type="checkbox"/>            | <input type="checkbox"/> |

- Territoire desservi (communes adhérentes au service, secteurs et hameaux desservis, etc.) : VAGNEY
- Existence d'une CCSPL  Oui  Non
- Existence d'un zonage  Oui, date d'approbation\* : .....  Non
- Existence d'un règlement de service  Oui, date d'approbation\* : .....  Non

## 1.2. *Mode de gestion du service*



Le service est exploité en  régie  
 régie avec prestataire de service  
 régie intéressée  
 gérance  
 délégation de service public : affermage  
 délégation de service public : concession

\* Approbation en assemblée délibérante

### **1.3. Estimation de la population desservie (D201.0)**



Est ici considérée comme un habitant desservi toute personne – y compris les résidents saisonniers – domiciliée dans une zone où il existe à proximité une antenne du réseau public d'assainissement collectif sur laquelle elle est ou peut être raccordée.

Le service public d'assainissement collectif dessert **3 387** habitants au 31/12/2015 (3 450 au 31/12/2014).

### **1.4. Nombre d'abonnés**



Les abonnés domestiques et assimilés sont ceux redevables à l'Agence de l'eau au titre de la pollution de l'eau d'origine domestique en application de l'article L213-10-3 du Code de l'environnement.

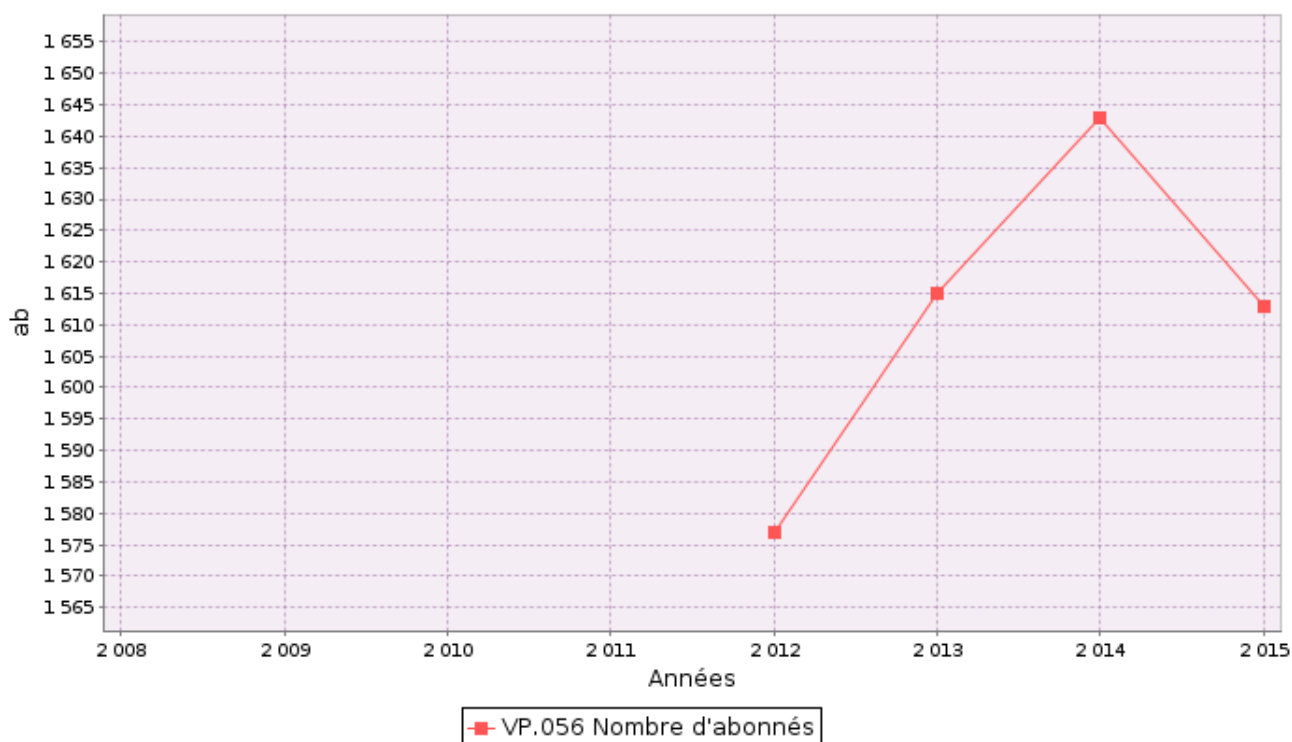
Le service public d'assainissement collectif dessert **1 613** abonnés au 31/12/2015 (1 643 au 31/12/2014).

La répartition des abonnés par commune est la suivante

| Commune      | Nombre total d'abonnés 31/12/2014 | Nombre total d'abonnés au 31/12/2015 | Variation en % |
|--------------|-----------------------------------|--------------------------------------|----------------|
| VAGNEY       |                                   |                                      |                |
| <b>Total</b> | <b>1 643</b>                      | <b>1 613</b>                         | <b>-1,8%</b>   |

La densité linéaire d'abonnés (nombre d'abonnés par km de réseau hors branchement est de 48,01 abonnés/km) au 31/12/2015. (49,94 abonnés/km au 31/12/2014).

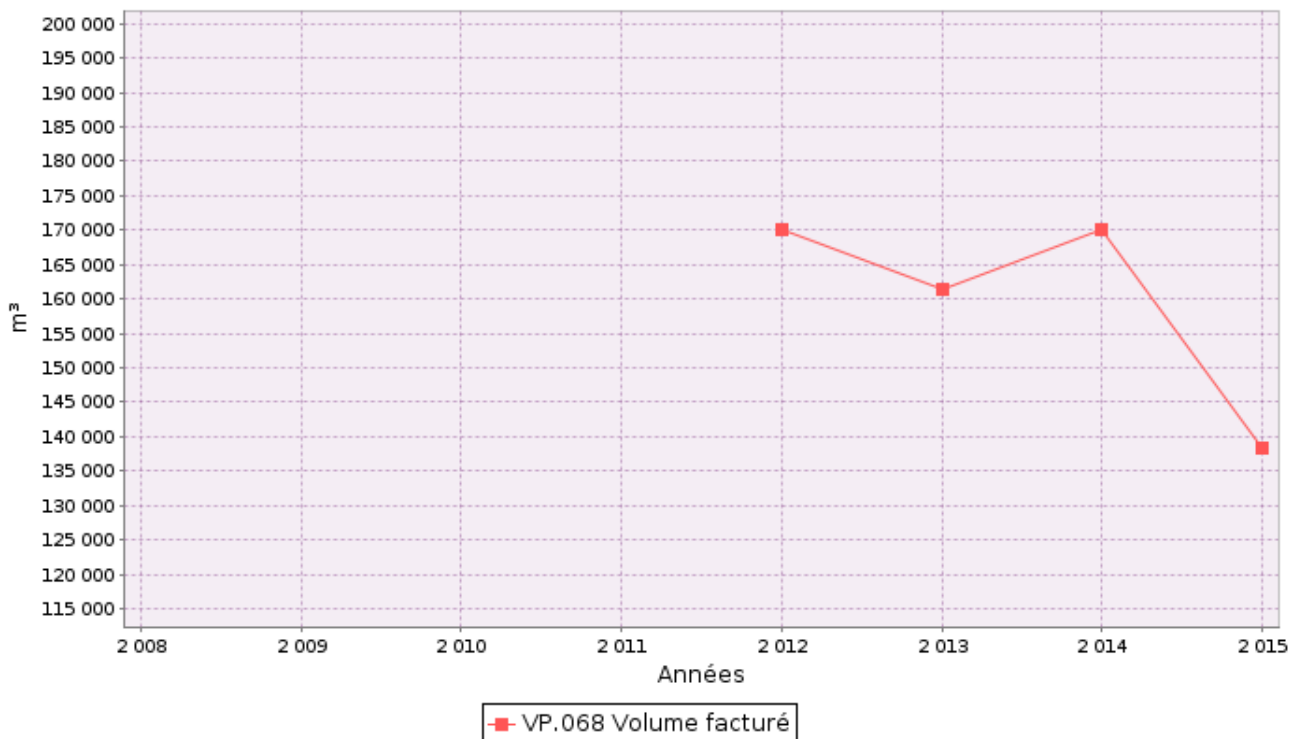
Le nombre d'habitants par abonné (population desservie rapportée au nombre d'abonné) est de 2,1 habitants/abonné au 31/12/2015. (2,1 habitants/abonné au 31/12/2014).



### 1.5. Volumes facturés



|   | Volumes facturés durant l'exercice 2014 en m <sup>3</sup> | Volumes facturés durant l'exercice 2015 en m <sup>3</sup> | Variation en % |
|---|---|---|----------------|
| <b>Total des volumes facturés aux abonnés</b> | <b>170 075</b>  | <b>138 200</b>  | <b>-18,7%</b>  |



### 1.6. Autorisations de déversements d'effluents industriels (D.202.0)



Le nombre d'arrêtés autorisant le déversement d'eaux usées non-domestiques signés par la collectivité responsable du service de collecte des eaux usées en application et conformément aux dispositions de l'article L1331-10 du Code de la santé publique est de 0 au 31/12/2015 (0 au 31/12/2014).

### 1.7. Linéaire de réseaux de collecte (hors branchements) et/ou transfert



Le réseau de collecte et/ou transfert du service public d'assainissement collectif est constitué de :

- 14,9 km de réseau unitaire hors branchements,
- 18,7 km de réseau séparatif d'eaux usées hors branchements,

soit un linéaire de collecte total de 33,6 km (32,9 km au 31/12/2014).

Aucun ouvrage ne permet la maîtrise des déversements d'effluents au milieu naturel par temps de pluie.



## 1.8. Ouvrages d'épuration des eaux usées

Le service gère 1 Station de Traitement des Eaux Usées (STEU) qui assurent le traitement des eaux usées.

STEU N°1 : STEP VAGNEY-LE SYNDICAT

Code Sandre de la station : 028848600513

| Caractéristiques générales                                    |   |  |               |
|---|---|--|---------------|
| Filière de traitement (cf. annexe)                            | Boue activée aération prolongée (très faible charge)  |  |               |
| Date de mise en service                                       | 01/01/1989  |  |               |
| Commune d'implantation  | VAGNEY (88486)  |  |               |
| Lieu-dit  |   |  |               |
| Capacité nominale STEU en EH <sup>(1)</sup>                   | 4200  |  |               |
| Nombre d'abonnés raccordés                                    |   |  |               |
| Nombre d'habitants raccordés                                  |   |  |               |
| Débit de référence journalier admissible en m <sup>3</sup> /j | 700   |  |               |
| Prescriptions de rejet  |   |  |               |
| Soumise à   | <input type="checkbox"/> Autorisation en date du ...<br><input type="checkbox"/> Déclaration en date du ... |  |               |
| Milieu récepteur du rejet                                     | Type de milieu récepteur  | Eau douce de surface   |               |
|   | Nom du milieu récepteur   | La Moselotte entre le Bouchot et la Cleurie                        |               |
| Polluant autorisé   | Concentration au point de rejet (mg/l)  | et / ou  | Rendement (%) |
| DBO <sub>5</sub>  | 25  | <input type="checkbox"/> et <input checked="" type="checkbox"/> ou | 70            |
| DCO   | 125   | <input type="checkbox"/> et <input checked="" type="checkbox"/> ou | 75            |
| MES   | 35  | <input type="checkbox"/> et <input checked="" type="checkbox"/> ou | 90            |
| pH  | entre 5.5 et 8.5  | <input type="checkbox"/> et <input type="checkbox"/> ou            |               |

<sup>(1)</sup> EH ou Equivalent-Habitant : unité de mesure de la capacité d'une filière d'épuration, basée sur le rejet journalier moyen théorique d'un abonné domestique

<sup>(2)</sup> en tonnes de Matière Sèche (tMS)

## 1.9. Quantités de boues issues des ouvrages d'épuration (D203.0)

### 1.9.1. Quantités de boues produites par les ouvrages d'épuration



| Boues produites entre le 1 <sup>er</sup> janvier et le 31 décembre | Exercice 2014 en tMS | Exercice 2015 en tMS |
|--|----------------------|----------------------|
| STEP VAGNEY-LE SYNDICAT<br>(Code Sandre : 028848600513)            | 15,65                | 14,65                |
| <b>Total des boues produites</b>                                   | <b>15,7</b>          | <b>14,7</b>          |

### 1.9.2. Quantités de boues évacuées des ouvrages d'épuration



| Boues évacuées entre le 1 <sup>er</sup> janvier et le 31 décembre | Exercice 2014 en tMS | Exercice 2015 en tMS |
|---|----------------------|----------------------|
| STEP VAGNEY-LE SYNDICAT<br>(Code Sandre : 028848600513)           | 15,65                | 14,65                |
| <b>Total des boues évacuées</b>                                   | <b>15,7</b>          | <b>14,7</b>          |



## 2. Tarification de l'assainissement et recettes du service

### 2.1. Modalités de tarification



La facture d'assainissement collectif comporte une part proportionnelle à la consommation de l'abonné, et peut également inclure une part indépendante de la consommation, dite part fixe (abonnement, etc.).

Les tarifs applicables aux 01/01/2015 et 01/01/2016 sont les suivants :

|   | Au 01/01/2015 | Au 01/01/2016 |
|---|---------------|---------------|
| Frais d'accès au service:                           | -             | -             |
| Participation pour l'Assainissement Collectif (PAC) | 350           | 350           |
| Participation aux frais de branchement              | <b>350</b>    | <b>350</b>    |

| Tarifs                                      |   | Au 01/01/2015          | Au 01/01/2016          |
|---|---|------------------------|------------------------|
| <b>Part de la collectivité</b>              |   |                        |                        |
| Part fixe (€ HT/an)                         |   |                        |                        |
|   | Abonnement <sup>(1)</sup>                               | 0 €                    | 0 €                    |
| Part proportionnelle (€ HT/m <sup>3</sup> ) |   |                        |                        |
|   | Prix au m <sup>3</sup> de 0 à 120 m <sup>3</sup>        | 0,97 €/m <sup>3</sup>  | 0,97 €/m <sup>3</sup>  |
|   | Prix au m <sup>3</sup> au-delà de 120 m <sup>3</sup>    | 0 €/m <sup>3</sup>     | 0,97 €/m <sup>3</sup>  |
|   | Autre : .....   | ___ €                  | ___ €                  |
| <b>Taxes et redevances</b>                  |   |                        |                        |
| Taxes                                       |   |                        |                        |
|   | Taux de TVA <sup>(2)</sup>                              | 0 %                    | 0 %                    |
| Redevances                                  |   |                        |                        |
|   | Modernisation des réseaux de collecte (Agence de l'Eau) | 0,274 €/m <sup>3</sup> | 0,233 €/m <sup>3</sup> |
|   | VNF rejet :   | 0 €/m <sup>3</sup>     | 0 €/m <sup>3</sup>     |
|   | Autre : _____   | 0 €/m <sup>3</sup>     | 0 €/m <sup>3</sup>     |

<sup>(1)</sup> Cet abonnement est celui pris en compte dans la facture 120 m<sup>3</sup>.

<sup>(2)</sup> L'assujettissement à la TVA est volontaire pour les services en régie et obligatoire en cas de délégation de service public.

Les délibérations fixant les différents tarifs et prestations aux abonnés pour l'exercice sont les suivantes :

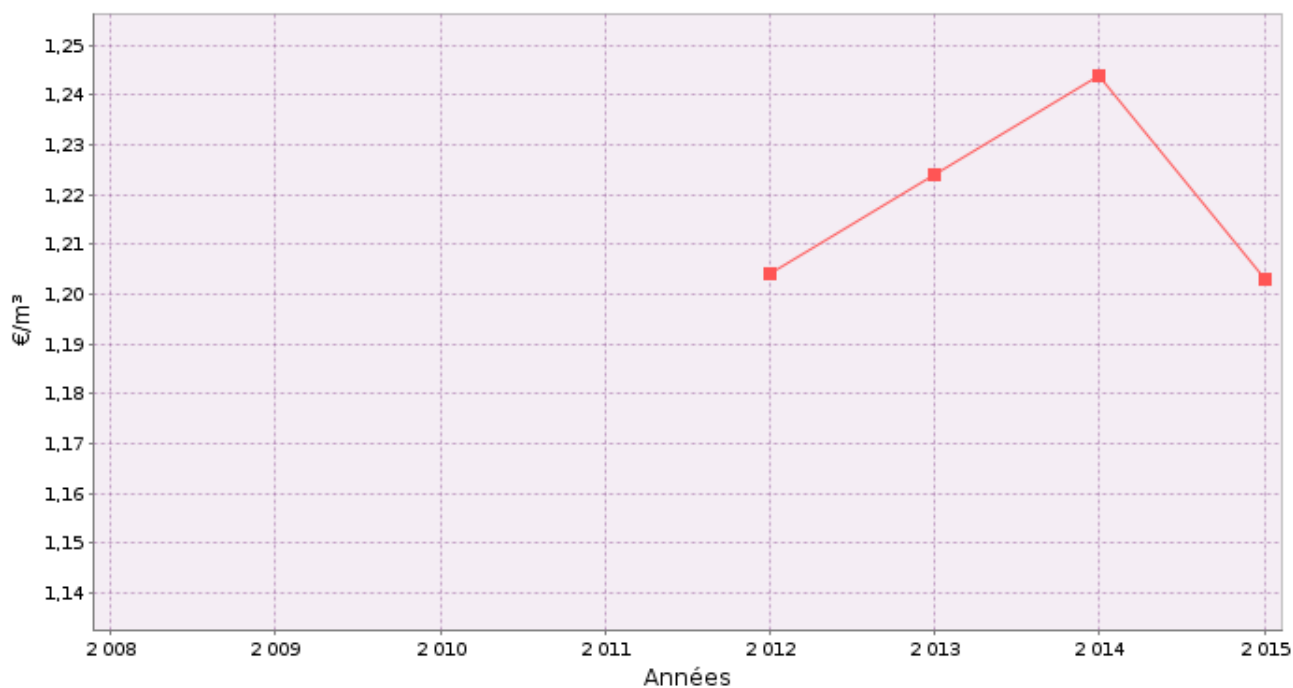
- Délibération du 15/12/2014 fixant les tarifs du service d'assainissement collectif.

## 2.2. Facture d'assainissement type (D204.0)



Les tarifs applicables au 01/01/2015 et au 01/01/2016 pour une consommation d'un ménage de référence selon l'INSEE (120 m<sup>3</sup>/an) sont :

| Facture type  | Au 01/01/2015 en € | Au 01/01/2016 en € | Variation en % |
|---|--------------------|--------------------|----------------|
| <b>Part de la collectivité</b>  |                    |                    |                |
| Part fixe annuelle  | 0,00               | 0,00               | ___%           |
| Part proportionnelle  | 116,40             | 116,40             | 0%             |
| Montant HT de la facture de 120 m <sup>3</sup> revenant à la collectivité | 116,40             | 116,40             | 0%             |
| <b>Taxes et redevances</b>  |                    |                    |                |
| Redevance de modernisation des réseaux de collecte (Agence de l'Eau)      | 32,88              | 27,96              | -15%           |
| VNF Rejet :   | 0,00               | 0,00               | ___%           |
| Autre : _____   | 0,00               | 0,00               | ___%           |
| TVA   | ___                | ___                | ___%           |
| Montant des taxes et redevances pour 120 m <sup>3</sup>                   | 32,88              | 27,96              | -15%           |
| <b>Total</b>  | <b>149,28</b>      | <b>144,36</b>      | <b>-3,3%</b>   |
| <b>Prix TTC au m<sup>3</sup></b>  | <b>1,24</b>        | <b>1,20</b>        | <b>-3,2%</b>   |



■ D204.0 Prix TTC du service au m<sup>3</sup> pour 120 m<sup>3</sup> au 1er janvier N+1

La facturation est effectuée avec une fréquence :

- annuelle
- semestrielle
- trimestrielle
- quadrimestrielle

### 2.3. Recettes



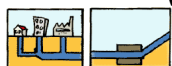
#### Recettes de la collectivité :

| Type de recette                          | Exercice 2014 en € | Exercice 2015 en € | Variation en % |
|--|--------------------|--------------------|----------------|
| Redevance eaux usées                     |                    | 128 238            |                |
| Redevance modernisation de réseau        |                    | 37 867             |                |
| Total recettes de facturation            | 193 096            | <b>166 105</b>     | -14%           |
| Recettes de raccordement                 |                    | 14 350             |                |
| Prime de l'Agence de l'Eau               |                    | 12 240             |                |
| Contribution au titre des eaux pluviales |                    | 10 000             |                |
| Total autres recettes                    |                    | <b>36 590</b>      |                |
| <b>Total des recettes</b>                |                    | <b>202 695</b>     |                |

Recettes globales : Total des recettes de vente d'eau au 31/12/2015 : 166 105 € (au 31/12/2014).

## **3. Indicateurs de performance**

### ***3.1. Indice de connaissance et de gestion patrimoniale des réseaux (P202.2B)***



L'indice de connaissance et de gestion patrimoniale des réseaux de collecte des eaux usées a évolué en 2013 (indice modifié par l'arrêté du 2 décembre 2013). De nouvelles modalités de calcul ayant été définies, les valeurs d'indice affichées à partir de l'exercice 2013 ne doivent pas être comparées à celles des exercices précédents.

L'obtention de 40 points pour les parties A et B ci-dessous est nécessaire pour considérer que le service dispose du descriptif détaillé des ouvrages de collecte et de transport des eaux usées mentionné à l'article D 2224-5-1 du code général des collectivités territoriales.

**La valeur de cet indice varie entre 0 et 120 (ou 0 et 100 pour les services n'ayant pas la mission de distribution).**

La valeur de l'indice est obtenue en faisant la somme des points indiqués dans les parties A, B et C décrites ci-dessous et avec les conditions suivantes :

- Les 30 points d'inventaire des réseaux (partie B) ne sont comptabilisés que si les 15 points des plans de réseaux (partie A) sont acquis.
- Les 75 points des autres éléments de connaissance et de gestion des réseaux (partie C) ne sont comptabilisés que si au moins 40 des 45 points de l'ensemble plans des réseaux et inventaire des réseaux (parties A + B) sont acquis.

|  | nombre de points                             | Valeur | points potentiels |
|--|--|--------|-------------------|
| <b>PARTIE A : PLAN DES RESEAUX</b><br>(15 points)  |  |        |                   |
| VP.250 - Existence d'un plan de réseaux mentionnant la localisation des ouvrages annexes (relèvement, refoulement, déversoirs d'orage, ...) et les points d'autosurveillance du réseau   | oui : 10 points<br>non : 0 point             | Oui    | 10                |
| VP.251 - Existence et mise en œuvre d'une procédure de mise à jour, au moins chaque année, du plan des réseaux pour les extensions, réhabilitations et renouvellements de réseaux (en l'absence de travaux, la mise à jour est considérée comme effectuée) | oui : 5 points<br>non : 0 point              | Oui    | 5                 |
| <b>PARTIE B : INVENTAIRE DES RESEAUX</b><br>(30 points qui ne sont décomptés que si la totalité des points a été obtenue pour la partie A)   |  |        |                   |
| VP.252 - Existence d'un inventaire des réseaux avec mention, pour tous les tronçons représentés sur le plan, du linéaire, de la catégorie de l'ouvrage et de la précision des informations cartographiques   | 0 à 15 points sous conditions <sup>(1)</sup> | Oui    | 14                |
| VP.254 - Procédure de mise à jour des plans intégrant la mise à jour de l'inventaire des réseaux   |  | Oui    |                   |
| VP.253 - Pourcentage du linéaire de réseau pour lequel l'inventaire des réseaux mentionne les matériaux et diamètres   |  | 90%    |                   |
| VP.255 - Pourcentage du linéaire de réseau pour lequel l'inventaire des réseaux mentionne la date ou la période de pose  | 0 à 15 points sous conditions <sup>(2)</sup> | 10%    | 0                 |
| <b>PARTIE C : AUTRES ELEMENTS DE CONNAISSANCE ET DE GESTION DES RESEAUX</b><br>(75 points qui ne sont décomptés que si 40 points au moins ont été obtenus en partie A et B)  |  |        |                   |
| VP.256 - Pourcentage du linéaire de réseau pour lequel le plan des réseaux mentionne l'altimétrie  | 0 à 15 points sous conditions <sup>(3)</sup> | 0%     | 0                 |
| VP.257 Localisation et description des ouvrages annexes (relèvement, refoulement, déversoirs d'orage, ...)   | oui : 10 points<br>non : 0 point             | Oui    | 10                |
| VP.258 Inventaire mis à jour, au moins chaque année, des équipements électromécaniques existants sur les ouvrages de collecte et de transport des eaux usées (en l'absence de modifications, la mise à jour est considérée comme effectuée)                | oui : 10 points<br>non : 0 point             | Non    | 0                 |
| VP.259 - Nombre de branchements de chaque tronçon dans le plan ou l'inventaire des réseaux <sup>(4)</sup>  | oui : 10 points<br>non : 0 point             | Non    | 0                 |
| VP.260 - Localisation des interventions et travaux réalisés (curage curatif, désobstruction, réhabilitation, renouvellement, ...) pour chaque tronçon de réseau  | oui : 10 points<br>non : 0 point             | Non    | 0                 |
| VP.261 - Existence et mise en œuvre d'un programme pluriannuel d'inspection et d'auscultation du réseau assorti d'un document de suivi contenant les dates des inspections et les réparations ou travaux qui en résultent                                  | oui : 10 points<br>non : 0 point             | Non    | 0                 |
| VP.262 - Existence et mise en œuvre d'un plan pluriannuel de renouvellement (programme détaillé assorti d'un estimatif portant sur au moins 3 ans)   | oui : 10 points<br>non : 0 point             | Non    | 0                 |
| <b>TOTAL (indicateur P202.2B)</b>  | <b>120</b>                                   | -      | <b>29</b>         |

(1) l'existence de l'inventaire et d'une procédure de mise à jour ainsi qu'une connaissance minimum de 50 % des matériaux et diamètres sont requis pour obtenir les 10 premiers points. Si la connaissance des matériaux et diamètres atteint 60, 70, 80, 90 ou 95%, les points supplémentaires sont respectivement de 1, 2, 3, 4 et 5

(2) l'existence de l'inventaire ainsi qu'une connaissance minimum de 50 % des périodes de pose sont requis pour obtenir les 10 premiers points. Si la connaissance des périodes de pose atteint 60, 70, 80, 90 ou 95%, les points supplémentaires sont respectivement de 1, 2, 3, 4 et 5

(3) Si la connaissance de l'altimétrie atteint 50, 60, 70, 80, 90 ou 95%, les points obtenus sont respectivement de 10, 11, 12, 13, 14 et 15

(4) non pertinent si le service n'a pas la mission de collecte

### 3.2. Conformité de la collecte des effluents (P203.3)



(réseau collectant une charge > 2000 EH)

Cet indicateur – de valeur 0 (non-conforme) ou 100 (conforme) pour chaque système de collecte (ensemble de réseaux aboutissant à une même station) – s'obtient auprès des services de la Police de l'Eau.

Un indice de conformité global pour le service est ensuite obtenu en pondérant par l'importance de la charge brute de pollution organique transitant par chaque système.

|                         | Charge brute de pollution transitant par le système de collecte en kg DBO5/j pour l'exercice 2015 | Conformité exercice 2014<br>0 ou 100 | Conformité exercice 2015<br>0 ou 100 |
|-------------------------|---|--------------------------------------|--------------------------------------|
| STEP VAGNEY-LE SYNDICAT | 136,9   |                                      | 100                                  |

Pour l'exercice 2015, l'indice global de conformité de la collecte des effluents est **100** (100 en 2014).

### 3.3. Conformité des équipements des stations de traitement des eaux usées (P204.3)



(uniquement pour les STEU d'une capacité > 2000 EH)

Cet indicateur – de valeur 0 (non-conforme) ou 100 (conforme) pour chaque station de traitement des eaux usées d'une capacité > 2000 EH – s'obtient auprès des services de la Police de l'Eau.

Un indice de conformité global pour le service est ensuite obtenu en pondérant par les charges brutes de pollution organique pour le périmètre du système de traitement de chaque station de traitement des eaux usées.

|                         | Charge brute de pollution organique reçue par la station de traitement des eaux usées en kg DBO5/j exercice 2015 | Conformité exercice 2014<br>0 ou 100 | Conformité exercice 2015<br>0 ou 100 |
|-------------------------|--|--------------------------------------|--------------------------------------|
| STEP VAGNEY-LE SYNDICAT | 136,9  |                                      | 100                                  |

Pour l'exercice 2015, l'indice global de conformité des équipements des STEU est **100** (100 en 2014)

### 3.4. Conformité de la performance des ouvrages d'épuration (P205.3)



(uniquement pour les STEU d'une capacité > 2000 EH)

Cet indicateur – de valeur 0 (non-conforme) ou 100 (conforme) pour chaque station de traitement des eaux usées d'une capacité > 2000 EH – s'obtient auprès de la Police de l'Eau.

Un indice de conformité global pour le service est ensuite obtenu en pondérant par les charges brutes de pollution organique pour le périmètre du système de traitement de chaque station de traitement des eaux usées.

|                         | Charge brute de pollution organique reçue par la station de traitement des eaux usées en kg DBO5/j exercice 2015 | Conformité exercice 2014<br>0 ou 100 | Conformité exercice 2015<br>0 ou 100 |
|-------------------------|--|--------------------------------------|--------------------------------------|
| STEP VAGNEY-LE SYNDICAT | 136,9  |                                      | 0                                    |

Pour l'exercice 2015, l'indice global de conformité de la performance des ouvrages d'épuration est 0 (100 en 2014).

### 3.5. Taux de boues évacuées selon les filières conformes à la réglementation (P206.3)



Une filière d'évacuation des boues d'épuration est dite conforme si elle remplit les deux conditions suivantes :

- le transport des boues est effectué conformément à la réglementation en vigueur,
- la filière de traitement est autorisée ou déclarée selon son type et sa taille.

#### STEP VAGNEY-LE SYNDICAT :

| Filières mises en oeuvre                                   |  | tMS          |
|--|--|--------------|
| Valorisation agricole                                      | <input type="checkbox"/> Conforme            |              |
|  | <input type="checkbox"/> Non conforme        |              |
| Compostage   | <input type="checkbox"/> Conforme            |              |
|  | <input type="checkbox"/> Non conforme        |              |
| Incinération   | <input type="checkbox"/> Conforme            |              |
|  | <input type="checkbox"/> Non conforme        |              |
| Evacuation vers une STEU <sup>(1)</sup>                    | <input checked="" type="checkbox"/> Conforme | 14,65        |
|  | <input type="checkbox"/> Non conforme        |              |
| Autre : ...  | <input type="checkbox"/> Conforme            |              |
|  | <input type="checkbox"/> Non conforme        |              |
| <i>Tonnage total de matières sèches évacuées conformes</i> |  | <b>14,65</b> |

<sup>(1)</sup> L'évacuation vers une STEU d'un autre service peut être considérée comme une filière conforme si le service qui réceptionne les boues a donné son accord (convention de réception des effluents) et si sa STEU dispose elle-même d'une filière conforme.

$$\text{taux de boues évacuées selon les filières conformes à la réglementation} = \frac{\text{TMS admis par une filière conforme}}{\text{TMS total évacué par toutes les filières}} * 100$$

Pour l'exercice 2015, le taux de boues évacuées selon les filières conformes à la réglementation est 100% (100% en 2014).



## 4. Financement des investissements

### 4.1. *Montants financiers*



|   | Exercice 2014 | Exercice 2015 |
|---|---------------|---------------|
| Montants financiers HT des travaux engagés pendant le dernier exercice budgétaire | 170 076       | 45 765        |
| Montants des subventions en €   | 0,00          | 0,00          |
| Montants des contributions du budget général en €                                 | 45 000,00     | 0,00          |

### 4.2. *Etat de la dette du service*



L'état de la dette au 31 décembre [N] fait apparaître les valeurs suivantes :

|  | Exercice 2014 | Exercice 2015 |
|--|---------------|---------------|
| Encours de la dette au 31 décembre N (montant restant dû en €) | 46 245,08 €   | 41 745,29 €   |
| Montant remboursé durant l'exercice en €                       | en capital    | 4 266,60 €    |
|  | en intérêts   | 2 841,03 €    |
|  |               | 4 499,79 €    |
|  |               | 2 607,84 €    |

### 4.3. *Amortissements*



Pour l'exercice 2015, la dotation aux amortissements a été de 72 224,94 € (94 210,81 € en 2014).

### 4.4. *Présentation des projets à l'étude en vue d'améliorer la qualité du service à l'utilisateur et les performances environnementales du service et montants prévisionnels des travaux*



| Projets à l'étude                       | Montants prévisionnels en € | Montants prévisionnels de l'année précédente en € |
|---|-----------------------------|---|
| Lutte contre les Eaux Claires Parasites | 26 778,00 €                 | 0,00 €  |
| Raccordement du secteur Zainvillers     | 0,00 €                      | 1 600 000 € HT                                    |

### 4.5. *Présentation des programmes pluriannuels de travaux adoptés par l'assemblée délibérante au cours du dernier exercice*



| Programmes pluriannuels de travaux adoptés | Année prévisionnelle de réalisation | Montants prévisionnels en € |
|--|-------------------------------------|-----------------------------|
|  |                                     |                             |
|  |                                     |                             |

## **5. Actions de solidarité et de coopération décentralisée dans le domaine de l'eau**

### **5.1. Abandons de créance ou versements à un fonds de solidarité (P207.0)**



Cet indicateur a pour objectif de mesurer l'implication sociale du service.

Entrent en ligne de compte :

- les versements effectués par la collectivité au profit d'un fonds créé en application de l'article L261-4 du Code de l'action sociale et des familles (Fonds de Solidarité Logement, par exemple) pour aider les personnes en difficulté,
- les abandons de créance à caractère social, votés au cours de l'année par l'assemblée délibérante de la collectivité (notamment ceux qui sont liés au FSL).

L'année 2015, le service a reçu  demandes d'abandon de créance et en a accordé .  
142,75 € ont été abandonnés et/ou versés à un fonds de solidarité, soit 0,001 €/m<sup>3</sup> pour l'année 2015 (0 €/m<sup>3</sup> en 2014).

## 6. Tableau récapitulatif des indicateurs

|         |   | Valeur 2014 | Valeur 2015 |
|---------|---|-------------|-------------|
|         | <b>Indicateurs descriptifs des services</b>   |             |             |
| D201.0  | Estimation du nombre d'habitants desservis par un réseau de collecte des eaux usées, unitaire ou séparatif  | 3 450       | 3 387       |
| D202.0  | Nombre d'autorisations de déversement d'effluents d'établissements industriels au réseau de collecte des eaux usées   | 0           | 0           |
| D203.0  | Quantité de boues issues des ouvrages d'épuration [tMS]   | 15,7        | 14,7        |
| D204.0  | Prix TTC du service au m <sup>3</sup> pour 120 m <sup>3</sup> [€/m <sup>3</sup> ]   | 1,24        | 1,2         |
|         | <b>Indicateurs de performance</b>   |             |             |
| P201.1  | Taux de desserte par des réseaux de collecte des eaux usées   | ___%        | ___%        |
| P202.2B | Indice de connaissance et de gestion patrimoniale des réseaux de collecte des eaux usées [points]   | 29          | 29          |
| P203.3  | Conformité de la collecte des effluents aux prescriptions définies en application du décret 94-469 du 3 juin 1994 modifié par le décret du 2 mai 2006               | -           | 100%        |
| P204.3  | Conformité des équipements d'épuration aux prescriptions définies en application du décret 94-469 du 3 juin 1994 modifié par le décret du 2 mai 2006                | -           | 100%        |
| P205.3  | Conformité de la performance des ouvrages d'épuration aux prescriptions définies en application du décret 94-469 du 3 juin 1994 modifié par le décret du 2 mai 2006 | -           | 0%          |
| P206.3  | Taux de boues issues des ouvrages d'épuration évacuées selon des filières conformes à la réglementation   | 100%        | 100%        |
| P207.0  | Montant des abandons de créance ou des versements à un fonds de solidarité [€/m <sup>3</sup> ]  | 0           | 0,001       |